



Prefeitura Municipal de Nova Esperança - PR

AV. ROCHA POMBO, 1453 - TELEFAX: (44) 3252-4545

www.novaesperanca.pr.gov.br

Gestão 2017/2020

“LEI COMPLEMENTAR Nº. 2.733”

DATA: 06 de julho de 2020.

SÚMULA: Dispõe sobre os Perímetros Urbanos de Nova Esperança, revoga a Lei nº 1.756, de 18 de março de 2008 e todas as suas alterações posteriores e, dá outras providências.

A CÂMARA MUNICIPAL DE NOVA ESPERANÇA, ESTADO DO PARANÁ, APROVOU E EU, PREFEITO MUNICIPAL, SANCIONO A SEGUINTE

LEI COMPLEMENTAR:

CAPÍTULO I DISPOSIÇÕES

Art. 1º O território municipal é dividido em zonas urbanas e zona rural, para fins urbanísticos e tributários.

§1º As zonas urbanas no Município, para efeito desta Lei, serão as constantes dos Anexos desta Lei ou outras definidas em leis próprias.

§2º A zona rural é constituída pelo restante do território do Município.

Art. 2º A representação dos perímetros das zonas urbanas e o cálculo analítico de área constam-se dos seguintes Anexos, partes integrantes da presente Lei:

- I - Anexo I – Mapa do Perímetro Urbano da Sede Municipal e dos Distritos;
- II - Descrição e Cálculo Analítico de Área – Rumos, Lados e Coordenadas Geográficas – Sede Municipal;
- III - Descrição e Cálculo Analítico de Área – Rumos, Lados e Coordenadas Geográficas – Distrito de Ivaitinga;
- IV - Descrição e Cálculo Analítico de Área – Rumos, Lados e Coordenadas Geográficas – Distrito de Barão de Lucena.

Art. 3º Fica revogada a Lei nº 1.756, de 18 de março de 2008, todas as suas alterações posteriores e disposições em contrário.

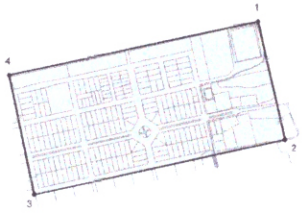
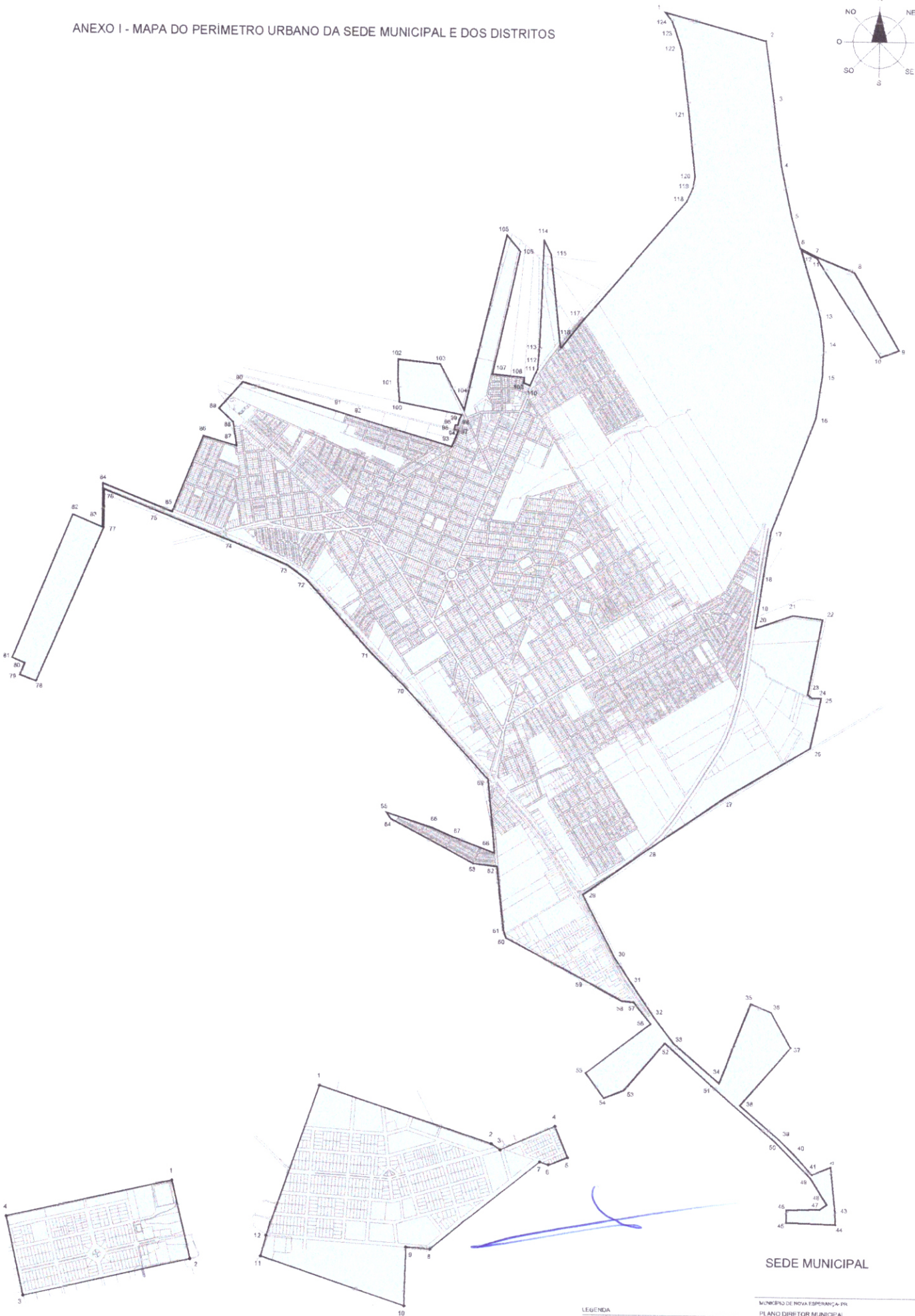
Art. 4º Esta Lei Complementar entra em vigor na data de sua publicação.

PUBLIQUE-SE, REGISTRE-SE, CUMPRA-SE.

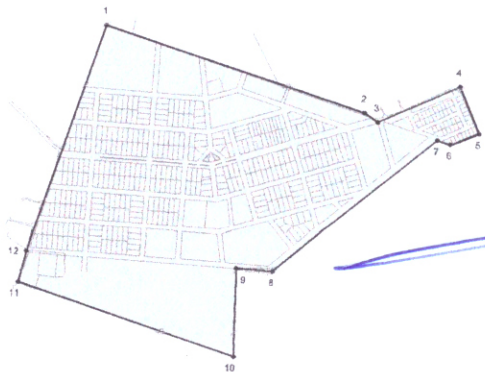
PAÇO MUNICIPAL DE NOVA ESPERANÇA, ESTADO DO PARANÁ,
AOS SEIS (06) DIAS DO MÊS DE JULHO (07) DO ANO DE DOIS MIL E VINTE (2.020).


MOACIR OLIVATTI
Prefeito Municipal

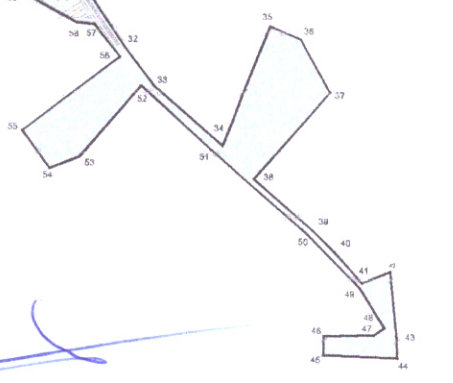
ANEXO I - MAPA DO PERÍMETRO URBANO DA SEDE MUNICIPAL E DOS DISTRITOS



DISTRITO IVATINGA



DISTRITO BARÃO DE LUCENA



SEDE MUNICIPAL

LEGENDA

	PERÍMETRO URBANO
	MALHA URBANA
	VERTIZES

MUNICÍPIO DE NOVA ESPERANÇA-PR
 PLANO DIRETOR MUNICIPAL
 ANEXO I
 PERÍMETRO URBANO - SEDE E DISTRITOS
 COMEÇANDO A SER ELABORADO EM 1990
 DRZ - GESTÃO DE CIDADES
 RESPONSÁVEL TÉCNICO: DANIEL SOUZA LIMA
 COOP. TÉCNICA: BEATRIZ HASHIMOTO



Prefeitura Municipal de Nova Esperança - PR

AV. ROCHA POMBO, 1453 - TELEFAX: (44) 3252-4545

www.novaesperanca.pr.gov.br

Gestão 2017/2020

ANEXO II – DESCRIÇÃO E CÁLCULO ANALÍTICO DE ÁREA – SEDE MUNICIPAL

Área: 1.534,5155 ha

Perímetro: 38.324,857 m

Inicia-se a descrição deste perímetro no vértice **1**, de coordenadas **N 7.439.700,9536m** e **E 378.109,9685m**; deste, segue confrontando com , com os seguintes azimutes e distâncias: 104°53'39" e 727,042 m até o vértice **2**, de coordenadas **N 7.439.514,0773m** e **E 378.812,5830m**; 171°41'49" e 409,769 m até o vértice **3**, de coordenadas **N 7.439.108,6033m** e **E 378.871,7583m**; 172°43'50" e 468,374 m até o vértice **4**, de coordenadas **N 7.438.643,9940m** e **E 378.931,0251m**; 167°58'29" e 313,248 m até o vértice **5**, de coordenadas **N 7.438.337,6204m** e **E 378.996,2882m**; 164°38'20" e 270,743 m até o vértice **6**, de coordenadas **N 7.438.076,5498m** e **E 379.068,0090m**; 113°14'47" e 416,968 m até o vértice **7**, de coordenadas **N 7.437.911,9786m** e **E 379.451,1264m**; 149°38'43" e 628,403 m até o vértice **8**, de coordenadas **N 7.437.369,7215m** e **E 379.768,6919m**; 249°22'39" e 139,806 m até o vértice **9**, de coordenadas **N 7.437.320,4808m** e **E 379.637,8443m**; 235°44'44" e 514,313 m até o vértice **10**, de coordenadas **N 7.437.030,9907m** e **E 379.212,7402m**; 188°46'48" e 145,417 m até o vértice **11**, de coordenadas **N 7.436.887,2773m** e **E 379.190,5433m**; 200°41'02" e 858,569 m até o vértice **12**, de coordenadas **N 7.436.084,0489m** e **E 378.887,2850m**; 189°08'43" e 332,600 m até o vértice **13**, de coordenadas **N 7.435.755,6767m** e **E 378.834,4219m**; 188°20'27" e 265,508 m até o vértice **14**, de coordenadas **N 7.435.492,9772m** e **E 378.795,9067m**; 188°18'36" e 83,440 m até o vértice **15**, de coordenadas **N 7.435.410,4132m** e **E 378.783,8474m**; 70°36'12" e 277,418 m até o vértice **16**, de coordenadas **N 7.435.502,5457m** e **E 379.045,5194m**; 97°16'48" e 209,602 m até o vértice **17**, de coordenadas **N 7.435.475,9848m** e **E 379.253,4321m**; 190°55'10" e 536,090 m até o vértice **18**, de coordenadas **N 7.434.949,6007m** e **E 379.151,8821m**; 127°28'34" e 40,007 m até o vértice **19**, de coordenadas **N 7.434.925,2590m** e **E 379.183,6321m**; 89°03'39" e 64,567 m até o vértice **20**, de coordenadas **N 7.434.926,3173m** e **E 379.248,1906m**; 192°00'04" e 361,382 m até o vértice **21**, de coordenadas **N 7.434.572,8333m** e **E 379.173,0488m**; 238°50'01" e 693,255 m até o vértice **22**, de coordenadas **N 7.434.214,0576m** e **E 378.579,8518m**; 235°23'49" e 644,819 m até o vértice **23**, de coordenadas **N 7.433.847,8735m** e **E 378.049,0965m**; 234°46'57" e 550,563 m até o vértice **24**, de coordenadas **N 7.433.530,3729m** e **E 377.599,3040m**; 152°56'50" e 500,298 m até o vértice **25**, de coordenadas **N 7.433.084,8136m** e **E 377.826,8461m**; 145°52'09" e 382,666 m até o vértice **26**, de coordenadas **N 7.432.768,0592m** e **E 378.041,5543m**; 143°26'13" e 343,941 m até o vértice **27**, de coordenadas **N 7.432.491,8060m** e **E 378.246,4427m**; 131°07'17" e 420,616 m até o vértice **28**, de coordenadas **N 7.432.215,1853m** e **E 378.563,2998m**; 21°05'52" e 603,141 m até o vértice **29**, de coordenadas **N 7.432.777,8964m** e **E 378.780,4063m**; 112°31'46" e 154,680 m até o vértice **30**, de coordenadas **N 7.432.718,6296m** e **E 378.923,2816m**; 150°50'33" e 284,521 m até o vértice **31**, de coordenadas **N 7.432.470,1620m** e **E 379.061,9034m**; 148°39'02" e 456,676 m até o vértice **32**, de coordenadas **N 7.432.080,1556m** e **E 379.299,4918m**; 173°35'44" e 260,920 m até o vértice **33**, de coordenadas **N 7.431.820,8635m** e **E 379.328,5960m**; 172°19'06" e 182,314 m até o vértice **34**, de coordenadas **N**



Prefeitura Municipal de Nova Esperança - PR

AV. ROCHA POMBO, 1453 - TELEFAX: (44) 3252-4545

www.novaesperanca.pr.gov.br

Gestão 2017/2020

7.431.640,1857m e E 379.352,9658m; 174°03'10" e 309,532 m até o vértice 35, de coordenadas N 7.431.332,3195m e E 379.385,0371m; 177°25'50" e 98,611 m até o vértice 36, de coordenadas N 7.431.233,8078m e E 379.389,4580m; 271°44'43" e 346,745 m até o vértice 37, de coordenadas N 7.431.244,3683m e E 379.042,8735m; 1°20'52" e 89,983 m até o vértice 38, de coordenadas N 7.431.334,3268m e E 379.044,9902m; 332°43'23" e 289,971 m até o vértice 39, de coordenadas N 7.431.592,0535m e E 378.912,0995m; 310°16'19" e 449,420 m até o vértice 40, de coordenadas N 7.431.882,5666m e E 378.569,1988m; 300°55'15" e 364,549 m até o vértice 41, de coordenadas N 7.432.069,8920m e E 378.256,4607m; 282°40'41" e 301,602 m até o vértice 42, de coordenadas N 7.432.136,0859m e E 377.962,2126m; 288°49'13" e 67,200 m até o vértice 43, de coordenadas N 7.432.157,7649m e E 377.898,6050m; 248°04'14" e 148,433 m até o vértice 44, de coordenadas N 7.432.102,3300m e E 377.760,9118m; 323°32'57" e 217,097 m até o vértice 45, de coordenadas N 7.432.276,9553m e E 377.631,9272m; 52°19'41" e 400,833 m até o vértice 46, de coordenadas N 7.432.521,9202m e E 377.949,1953m; 322°44'53" e 214,165 m até o vértice 47, de coordenadas N 7.432.692,3918m e E 377.819,5565m; 32°24'26" e 110,410 m até o vértice 48, de coordenadas N 7.432.785,6068m e E 377.878,7288m; 298°37'56" e 305,110 m até o vértice 49, de coordenadas N 7.432.931,8106m e E 377.610,9292m; 297°48'06" e 614,029 m até o vértice 50, de coordenadas N 7.433.218,2014m e E 377.067,7792m; 341°06'50" e 53,131 m até o vértice 51, de coordenadas N 7.433.268,4723m e E 377.050,5813m; 353°47'22" e 452,448 m até o vértice 52, de coordenadas N 7.433.718,2649m e E 377.001,6333m; 276°26'46" e 166,871 m até o vértice 53, de coordenadas N 7.433.736,9995m e E 376.835,8169m; 297°51'34" e 655,261 m até o vértice 54, de coordenadas N 7.434.043,2044m e E 376.256,5025m; 326°17'09" e 54,454 m até o vértice 55, de coordenadas N 7.434.088,5002m e E 376.226,2778m; 107°48'32" e 332,799 m até o vértice 56, de coordenadas N 7.433.986,7159m e E 376.543,1292m; 113°49'35" e 160,706 m até o vértice 57, de coordenadas N 7.433.921,7959m e E 376.690,1392m; 110°20'26" e 312,104 m até o vértice 58, de coordenadas N 7.433.813,3088m e E 376.982,7819m; 354°35'29" e 515,795 m até o vértice 59, de coordenadas N 7.434.326,8078m e E 376.934,1644m; 317°24'14" e 869,794 m até o vértice 60, de coordenadas N 7.434.967,1007m e E 376.345,4653m; 315°25'29" e 353,327 m até o vértice 61, de coordenadas N 7.435.218,7861m e E 376.097,4841m; 317°48'33" e 664,216 m até o vértice 62, de coordenadas N 7.435.710,9121m e E 375.651,3957m; 307°15'08" e 166,533 m até o vértice 63, de coordenadas N 7.435.811,7186m e E 375.518,8392m; 292°37'02" e 416,283 m até o vértice 64, de coordenadas N 7.435.971,8089m e E 375.134,5702m; 292°07'18" e 168,738 m até o vértice 65, de coordenadas N 7.436.035,3518m e E 374.978,2535m; 254°42'20" e 424,603 m até o vértice 66, de coordenadas N 7.435.923,3509m e E 374.568,6882m; 292°15'03" e 362,035 m até o vértice 67, de coordenadas N 7.436.060,4399m e E 374.233,6123m; 203°18'47" e 1.171,221 m até o vértice 68, de coordenadas N 7.434.984,8411m e E 373.770,0986m; 290°35'08" e 120,400 m até o vértice 69, de coordenadas N 7.435.027,1745m e E 373.657,3859m; 22°03'04" e 90,207 m até o vértice 70, de coordenadas N 7.435.110,7830m e E 373.691,2526m; 293°16'56" e 95,053 m até o vértice 71, de coordenadas N 7.435.148,3539m e E 373.603,9399m; 22°20'16" e 1.084,884 m até o vértice 72, de coordenadas N



Prefeitura Municipal de Nova Esperança - PR

AV. ROCHA POMBO, 1453 - TELEFAX: (44) 3252-4545

www.novaesperanca.pr.gov.br

Gestão 2017/2020

7.436.151,8279m e E 374.016,2674m; 288°02'39" e 82,400 m até o vértice **73**, de coordenadas N 7.436.177,3514m e E 373.937,9203m; 18°18'31" e 281,204 m até o vértice **74**, de coordenadas N 7.436.444,3210m e E 374.026,2559m; 109°17'03" e 211,892 m até o vértice **75**, de coordenadas N 7.436.374,3429m e E 374.226,2588m; 112°02'58" e 522,424 m até o vértice **76**, de coordenadas N 7.436.178,2218m e E 374.710,4732m; 21°37'07" e 575,298 m até o vértice **77**, de coordenadas N 7.436.713,0508m e E 374.922,4288m; 106°20'41" e 241,941 m até o vértice **78**, de coordenadas N 7.436.644,9644m e E 375.154,5917m; 351°28'57" e 168,630 m até o vértice **79**, de coordenadas N 7.436.811,7341m e E 375.129,6158m; 313°15'56" e 136,929 m até o vértice **80**, de coordenadas N 7.436.905,5822m e E 375.029,9063m; 41°36'47" e 247,958 m até o vértice **81**, de coordenadas N 7.437.090,9673m e E 375.194,5745m; 106°37'01" e 681,829 m até o vértice **82**, de coordenadas N 7.436.895,9842m e E 375.847,9288m; 106°44'25" e 139,658 m até o vértice **83**, de coordenadas N 7.436.855,7581m e E 375.981,6682m; 106°35'33" e 702,708 m até o vértice **84**, de coordenadas N 7.436.655,0923m e E 376.655,1157m; 22°38'54" e 124,955 m até o vértice **85**, de coordenadas N 7.436.770,4113m e E 376.703,2326m; 283°42'16" e 30,701 m até o vértice **86**, de coordenadas N 7.436.777,6848m e E 376.673,4057m; 13°29'11" e 30,077 m até o vértice **87**, de coordenadas N 7.436.806,9323m e E 376.680,4201m; 90°09'04" e 16,827 m até o vértice **88**, de coordenadas N 7.436.806,8879m e E 376.697,2472m; 14°31'56" e 36,346 m até o vértice **89**, de coordenadas N 7.436.842,0706m e E 376.706,3672m; 22°26'22" e 41,500 m até o vértice **90**, de coordenadas N 7.436.880,4284m e E 376.722,2081m; 280°58'50" e 442,266 m até o vértice **91**, de coordenadas N 7.436.964,6694m e E 376.288,0393m; 355°16'00" e 137,206 m até o vértice **92**, de coordenadas N 7.437.101,4077m e E 376.276,7171m; 359°51'25" e 161,174 m até o vértice **93**, de coordenadas N 7.437.262,5813m e E 376.276,3147m; 95°59'32" e 295,872 m até o vértice **94**, de coordenadas N 7.437.231,6943m e E 376.570,5704m; 151°39'21" e 359,333 m até o vértice **95**, de coordenadas N 7.436.915,4412m e E 376.741,1703m; 13°06'15" e 1.255,209 m até o vértice **96**, de coordenadas N 7.438.137,9632m e E 377.025,7569m; 140°34'12" e 147,443 m até o vértice **97**, de coordenadas N 7.438.024,0780m e E 377.119,4034m; 192°03'06" e 876,222 m até o vértice **98**, de coordenadas N 7.437.167,1688m e E 376.936,4529m; 95°27'14" e 221,848 m até o vértice **99**, de coordenadas N 7.437.146,0832m e E 377.157,2967m; 185°46'05" e 38,226 m até o vértice **100**, de coordenadas N 7.437.108,0509m e E 377.153,4549m; 112°13'21" e 46,993 m até o vértice **101**, de coordenadas N 7.437.090,2780m e E 377.196,9574m; 23°23'10" e 102,151 m até o vértice **102**, de coordenadas N 7.437.184,0377m e E 377.237,5037m; 29°22'27" e 20,645 m até o vértice **103**, de coordenadas N 7.437.202,0284m e E 377.247,6302m; 4°13'52" e 151,421 m até o vértice **104**, de coordenadas N 7.437.353,0364m e E 377.258,8022m; 1°58'06" e 755,065 m até o vértice **105**, de coordenadas N 7.438.107,6556m e E 377.284,7379m; 153°53'53" e 112,906 m até o vértice **106**, de coordenadas N 7.438.006,2644m e E 377.334,4133m; 173°50'14" e 658,622 m até o vértice **107**, de coordenadas N 7.437.351,4489m e E 377.405,1171m; 38°13'29" e 266,734 m até o vértice **108**, de coordenadas N 7.437.560,9927m e E 377.570,1575m; 40°22'10" e 1.084,692 m até o vértice **109**, de coordenadas N 7.438.387,4034m e E 378.272,7255m; 23°48'25" e 105,436 m até o vértice **110**, de coordenadas N 7.438.483,8678m e E



Prefeitura Municipal de Nova Esperança - PR

AV. ROCHA POMBO, 1453 - TELEFAX: (44) 3252-4545

www.novaesperanca.pr.gov.br

Gestão 2017/2020

378.315,2855m; 9°29'36" e 77,714 m até o vértice **111**, de coordenadas **N 7.438.560,5178m** e **E 378.328,1033m**; 353°55'52" e 448,602 m até o vértice **112**, de coordenadas **N 7.439.006,6053m** e **E 378.280,6742m**; 352°43'04" e 444,995 m até o vértice **113**, de coordenadas **N 7.439.448,0114m** e **E 378.224,2687m**; 341°12'37" e 150,420 m até o vértice **114**, de coordenadas **N 7.439.590,4147m** e **E 378.175,8191m**; 339°23'18" e 54,779 m até o vértice **115**, de coordenadas **N 7.439.641,6868m** e **E 378.156,5352m**; 321°50'34" e 75,372 m até o vértice **1**, ponto inicial da descrição deste perímetro. Todas as coordenadas aqui descritas estão georreferenciadas ao Sistema Geodésico Brasileiro, a partir de coordenadas N m e E m, e encontram-se representadas no Sistema U T M, referenciadas ao **Meridiano Central nº 51°00'**, fuso -22, tendo como datum o SIRGAS2000. Todos os azimutes e distâncias, área e perímetro foram calculados no plano de projeção U T M.



Prefeitura Municipal de Nova Esperança - PR

AV. ROCHA POMBO, 1453 - TELEFAX: (44) 3252-4545

www.novaesperanca.pr.gov.br

Gestão 2017/2020

ANEXO III – DESCRIÇÃO E CÁLCULO ANALÍTICO DE ÁREA – DISTRITO DE IVAITINGA

Área: 26,3003 ha

Perímetro: 2.195,084 m

Inicia-se a descrição deste perímetro no vértice **1**, de coordenadas **N 7.431.387,93m** e **E 361.952,19m**; deste, segue confrontando com , com os seguintes rumos e distâncias: **13°14'12"** SE e **353,49 m** até o vértice **2**, de coordenadas **N 7.431.043,82m** e **E 362.033,13m**; **77°00'46"** SW e **747,38 m** até o vértice **3**, de coordenadas **N 7.430.875,86m** e **E 361.304,88m**; **12°09'21"** NW e **353,50 m** até o vértice **4**, de coordenadas **N 7.431.221,44m** e **E 361.230,44m**; **77°00'39"** NE e **740,71 m** até o vértice **1**, ponto inicial da descrição deste perímetro. Todas as coordenadas aqui descritas estão georreferenciadas ao Sistema Geodésico Brasileiro, a partir de coordenadas N m e E m, e encontram-se representadas no Sistema U T M, referenciadas ao **Meridiano Central nº 51°00'**, fuso -22, tendo como datum o SIRGAS2000. Todos os rumos e distâncias, área e perímetro foram calculados no plano de projeção U T M e orientados no norte.



Prefeitura Municipal de Nova Esperança - PR

AV. ROCHA POMBO, 1453 - TELEFAX: (44) 3252-4545

www.novaesperanca.pr.gov.br

Gestão 2017/2020

ANEXO IV – DESCRIÇÃO E CÁLCULO ANALÍTICO DE ÁREA – BARÃO DE LUCENA

Área: 64,3357 ha

Perímetro: 3.807,128 m

Inicia-se a descrição deste perímetro no vértice **1**, de coordenadas **N 7.428.472,51m** e **E 366.975,87m**; deste, segue confrontando com , com os seguintes rumos e distâncias: **71°47'31" SE** e **791,90 m** até o vértice **2**, de coordenadas **N 7.428.225,07m** e **E 367.728,12m**; **55°17'52" SE** e **46,06 m** até o vértice **3**, de coordenadas **N 7.428.198,85m** e **E 367.765,98m**; **66°00'59" NE** e **260,64 m** até o vértice **4**, de coordenadas **N 7.428.304,79m** e **E 368.004,12m**; **22°15'54" SE** e **147,68 m** até o vértice **5**, de coordenadas **N 7.428.168,12m** e **E 368.060,08m**; **67°55'23" SW** e **88,33 m** até o vértice **6**, de coordenadas **N 7.428.134,92m** e **E 367.978,22m**; **72°05'12" NW** e **41,36 m** até o vértice **7**, de coordenadas **N 7.428.147,64m** e **E 367.938,87m**; **50°45'20" SW** e **614,70 m** até o vértice **8**, de coordenadas **N 7.427.758,77m** e **E 367.462,82m**; **86°09'02" NW** e **104,76 m** até o vértice **9**, de coordenadas **N 7.427.765,80m** e **E 367.358,29m**; **01°33'20" SW** e **257,09 m** até o vértice **10**, de coordenadas **N 7.427.508,81m** e **E 367.351,31m**; **71°18'11" NW** e **661,91 m** até o vértice **11**, de coordenadas **N 7.427.720,99m** e **E 366.724,33m**; **14°57'59" NE** e **92,94 m** até o vértice **12**, de coordenadas **N 7.427.810,78m** e **E 366.748,33m**; **18°58'32" NE** e **699,76 m** até o vértice **1**, ponto inicial da descrição deste perímetro. Todas as coordenadas aqui descritas estão georreferenciadas ao Sistema Geodésico Brasileiro, a partir de coordenadas N m e E m, e encontram-se representadas no Sistema U T M, referenciadas ao **Meridiano Central nº 51°00'**, fuso -22, tendo como datum o SIRGAS2000. Todos os rumos e distâncias, área e perímetro foram calculados no plano de projeção U T M e orientados no norte verdadeiro.